

Станица Полтавская

(с 1794 по 1842 годы куренное селение)

Административно – территориальное устройство

1794 – 1842 годы

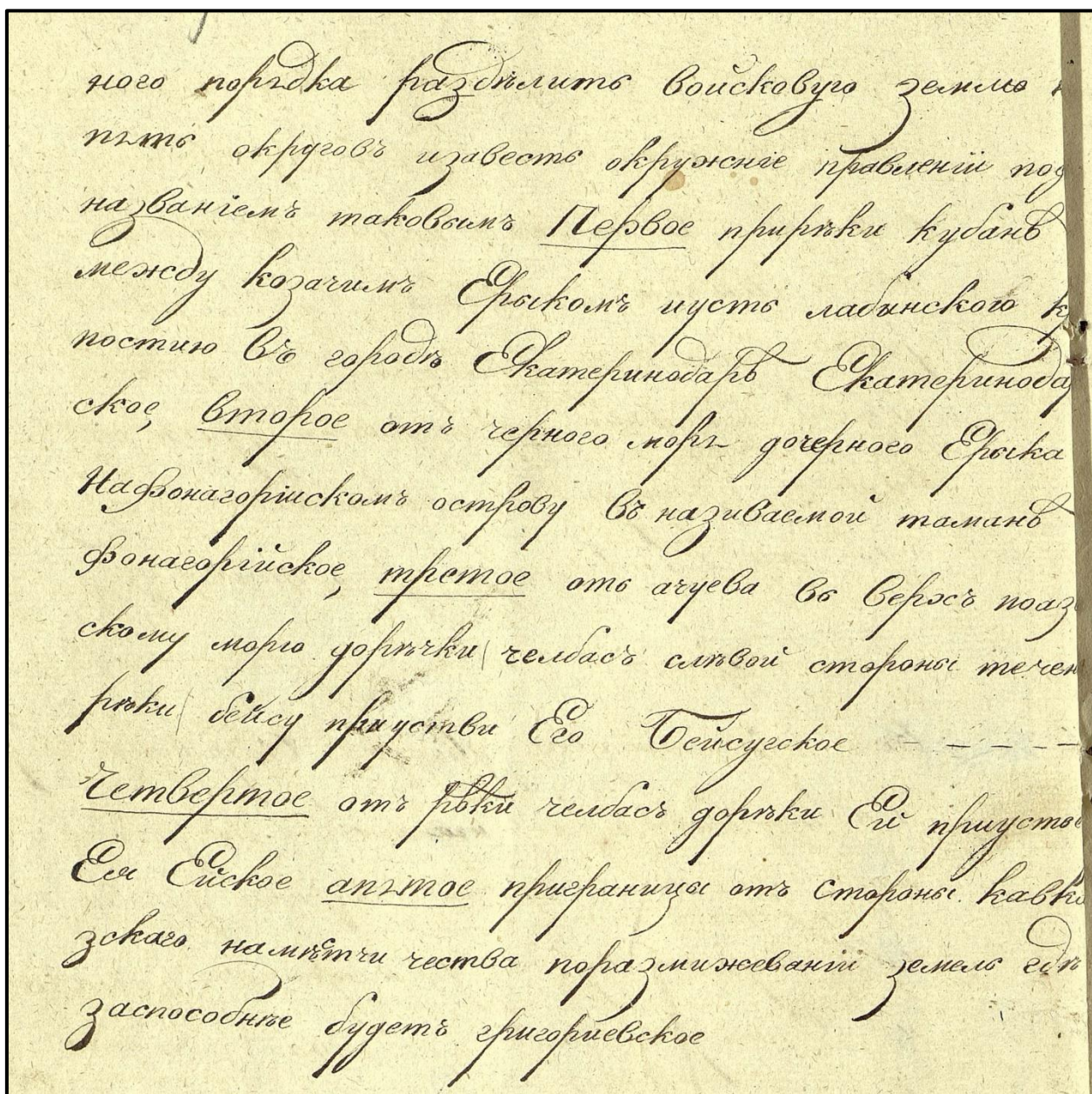
В 1787-1788 годах из бывших запорожцев было сформировано Войско верных казаков. Указом Екатерины II от 29 декабря 1788 года за успехи в русско-турецкой войне оно стало называться «Войско верных казаков **черноморских**», а сами бывшие запорожцы – черноморцами. По «жалованной грамоте» Екатерины II от 30 июня 1792 г. Войско получило *«в вечное владение состоящий в области Таврической остров Фанагорию со всей землею, лежащей на правой стороне реки Кубани от устья ее к Усть-Лабинскому редуту, так, чтобы с одной стороны река Кубань, с другой же - Азовское море до Ейского городка служили границею войсковой земли»*. На эту территорию, которая получила название Черномории или области войска Черноморского, черноморские казаки начали переселяться в 1792 году. Слово «верных» было убрано из названия войска в 1798 году.

Управлялась область войсковым правительством, впоследствии - войсковой канцелярией, во главе с атаманом войска. В военных делах подчинялась херсонскому военному губернатору, с 1802 года - Крымской инспекции, в гражданском отношении - Таврическому губернатору.

Вся войсковая земля в соответствии с «Порядком общей пользы», составленным 1 января 1794 года, приказом войскового правительства от 26 сентября 1794 года была разделена на пять **округов: Екатеринодарский, Фанагорийский** (позже переименованный в Таманский), **Бейсугский, Ейский и Григорьевский** с учреждением пяти окружных правлений. **Куренное поселение Полтавское вошло в состав Екатеринодарского**

округа, в котором числились: город Екатеринодар и 17 куренных поселений: Васюринское, Ведьмедовское, Величковское, Динское, Ивановское, Мышастовское, Новонижестеблиевское, Новотитаровское, Пашковское, Пластуновское, **Полтавское**, Поповичевское, Роговское, Сергиевское, Староджерелиевское, Старокорсунское, Старонижестеблиевское.

«...разделить войсковую землю на пять округов и завести окружные правления под названием таковым. Первое при реке Кубань между Казачим Ерыком и Усть-Лабинскую крепостию в городе Екатеринодаре Екатеринодарское, второе от Черного моря до Черного Ерыка на Фанагорийском острове в называемой Тамане Фанагорийское, третье от



ного порядка разделить войсковую землю на пять округов и завести окружные правления под названием таковым. Первое при реке Кубань между Казачим Ерыком и Усть-Лабинскую крепостию в городе Екатеринодаре Екатеринодарское, второе от Черного моря до Черного Ерыка на Фанагорийском острове в называемой Тамане Фанагорийское, третье от Черного моря до Черного Ерыка на Фанагорийском острове в называемой Тамане Фанагорийское, четвертое от реки Темы до реки Еи при устье Еи Еиское пятое при устье от стороны Кавказа на месте места поразимосвании земель его заспособные будет Григорьевское

Ачуева верх по Азовскому морю до речки Челбас с левой стороны течения реки Бейсу при устье его Бейсугское, четвертое от реки Челбас до реки Ея при устье ея Ейское, пятое при границе от стороны кавказского наместничества по размежеванию земель где заспособнее будет Григорьевское». Вот так были описаны границы округов в «Порядке общей пользы».

	Дворовъ.	Церквей.		Дворовъ.	Церквей.
Екатеринодарской округи.			Григорьевской округи.		
Гор. Екатеринодаръ —	600	1	<i>Селенія.</i>		
<i>Селенія.</i>			Кисляковское —	70	1
Джерелиевское —	60	1	Крыливское —	30	1
Полтавское —	80	1	Калниболоцкое —	65	1
Ивановское —	50	1	Незамаевское —	60	1
Нижестеблевское —	27	—	Уманское —	40	1
Поповичевское —	80	1	Катериновское —	30	—
Мишастовское —	45	—	Бейсугской округи.		
Ведмѣдовское —	37	1	<i>Селенія.</i>		
Сергиевское —	40	1	Леушковское —	50	1
Рогивское —	74	1	Брюховецкое —	45	—
Тимошевское —	58	—	Переяславское —	22	—
Величковское —	60	1	Ирклиевское —	60	1
Пашковское —	75	1	Канивское —	60	1
Динское —	30	—	Березанское —	40	—
Пластунивское —	45	1	Батуриновское —	40	1
Корсунское —	60	1	Кореневское —	40	—
Васюринское —	100	1	Дидковское —	40	1
Гривенное, поселенное изъ			Платнировское —	30	1
разнокуренныхъ стар-			Ейской округи.		
шинъ и казаковъ —	70	1	<i>Селенія.</i>		
Таманской округи.			Щербиновское —	80	1
Гор. Тамань —	50	1	Деревянковское —	35	—
<i>Селенія.</i>			Минское —	15	—
Титаровское —	41	—	Конеловское —	50	1
Вышестеблевское —	29	—	Шкуринское —	50	1
Павловское, населенное изъ			Кущевское —	55	1
разнокуренныхъ стар-					
шинъ и казаковъ —	35	—	Итого: городовъ 2, селе-		
			ній 42	—	2763 30

В этом же «Порядке общей пользы» юридически закреплено решение правительства поселить казаков куренными поселениями (т.е. заселить поселение казаками, приписанными к одному куреню).

Хотелось бы немного остановиться на термине курень. В каждом конкретном случае оно означало разные понятия. В Екатеринодаре в 1794 году было построено 40 куреней. В этом случае подразумевалось, что было построено 40 казарм для каждой войсковой единицы войска Черноморского (назову ее полком), к примеру, построенный Полтавский курень означал, что построена казарма для Полтавского куреня-полка. Первая перепись, проведенная в Черномории в 1794 году, была разбита не по куренным поселениям, а по куреням-полкам. Конечно, «Порядком общей пользы» предусматривалось, что создаваемые куренные поселения должны будут заселяться казаками одного куреня-полка, но с момента переселения до выхода закона прошло почти 2 года, за которые черноморцы расселились на огромном пространстве хуторами и казачьими слободками, и собрать их потом в поселение, которое по жребью было предназначено для их куреня-полка оказалось задачей очень трудной, а порой и невыполнимой. Поэтому куренные поселения в Черномории основывались казаками разных куреней-полков.

15 февраля 1794 года на собрании старшин и куренных атаманов состоялась жеребьевка на расселение сорока куренных поселений, в том числе и Полтавского. Имеется опись, которую в 1795 году получил чиновник, направленный в Черноморию с целью описания местоположения куреней для последующего нанесения их на карту, в которой указывалось первоначальное нахождение куренных поселений, поэтому с уверенностью можно сказать, что Атаман Полтавского куреня-полка Филипп Шрам вытащил жребий со следующим содержанием:

За 15 верст до вершины Сухих Ангалов

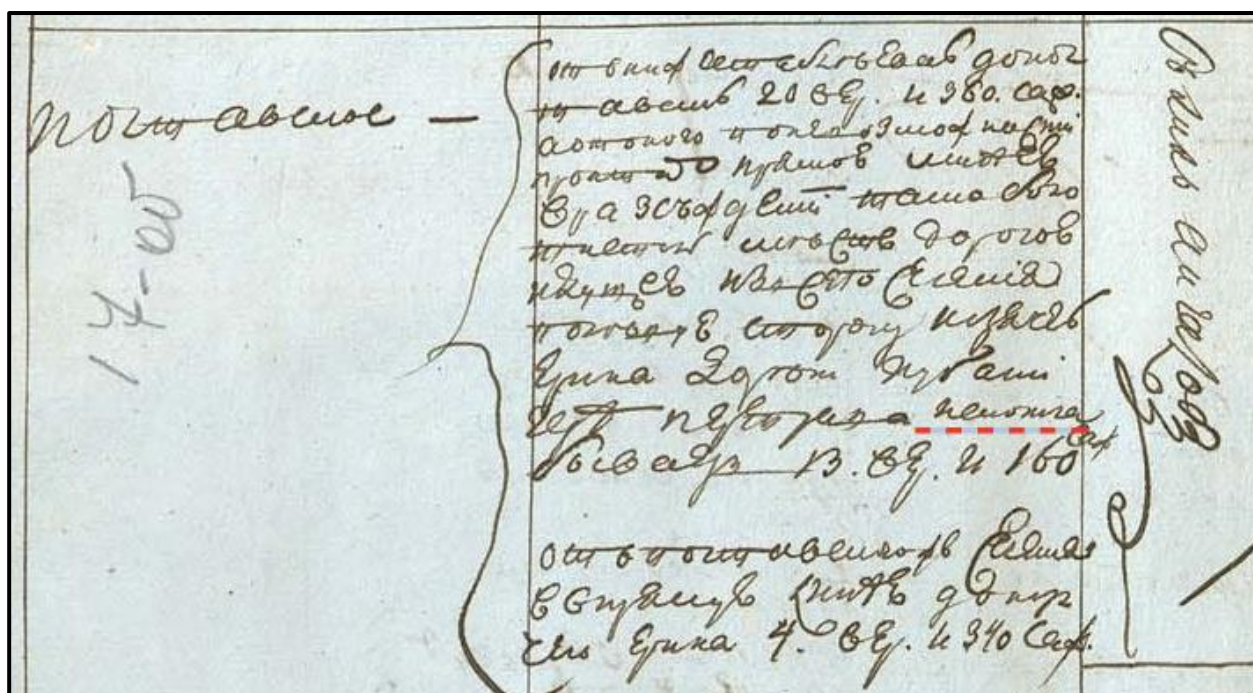
Как видим, места поселений (как и границы отделов) этой жеребьевкой были определены приблизительно (подробных карт местности не было), и уже после нее в феврале-марте 1794 года кошевой атаман З. А. Чепега с выборными от временных селений отправился в объезд заселяемой

территории Черномории для конкретизации указанных в жеребьевке мест под постоянные куренные поселения.

Где же находилась вершина Сухих Ангалов? В статье Бориса Решитько читаем: «В начале XIX столетия Сухой Ангеликой назывался ерик, который позже стал Полтавским». Алексей Ларкин определяет это место как «неподалёку от Кара-Кубанского кордона, названного впоследствии Славянским» (сейчас это не город Славянск-на-Кубани, а хутор Тиховский).

Весной 1795 года куренное поселение Полтавское «было отодвинуто от Кубани по причине низменности того места на более возвышенное». Войсковое правительство записало это следующим образом: «В новые удобные места ради заселения их и спокойного жительства с довольным числом хлебопахотной и сенокосной земли у Андреевки по Протоцкой дороге». Андреевка - казачья слобода, основанная черноморскими казаками еще до выхода «Порядка общей пользы».

Упоминаемый выше чиновник-картограф так описал место, на которое было отодвинуто Полтавское поселение:

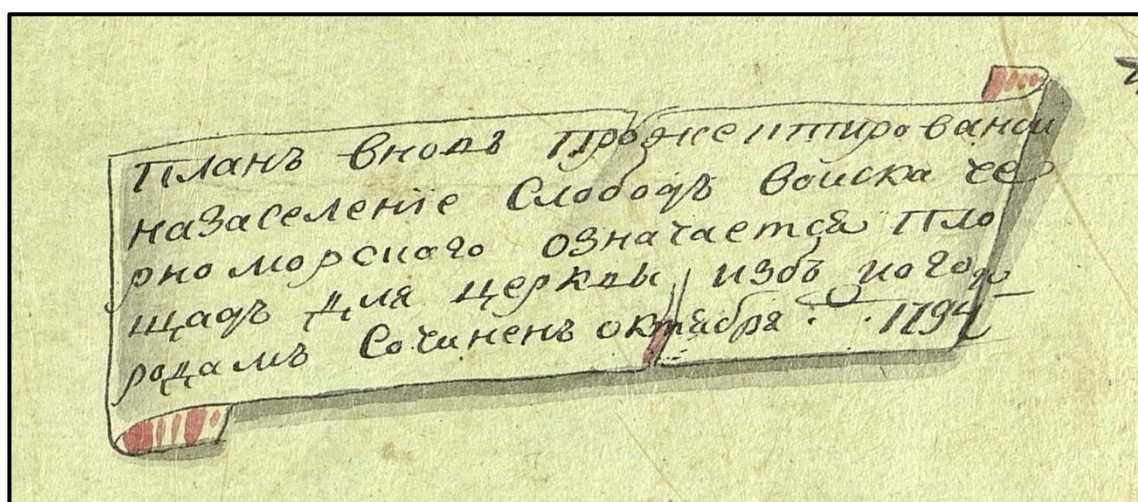



«От Нижестеблиевского до Полтавского 20 верст и 360 сажень, а от одного по невозможности пройти прямою линиею в рассуждении тамо болотистых мест дорогою идущей из сего селения по левую сторону Казачьего Ерика до реки Кубан, где переправа (одно слово неразборчиво, в тексте подчеркнуто) бывает 13 верст и 160 сажень.

От Полтавского ж селения прямою линиею до Казачьего Ерика 4 версты 340 сажень».

Я не возьмусь определить на современной карте описанное выше местонахождение Полтавского поселения, многое в те годы было другим: и географические названия, и русла рек. Знаю только, что участок реки Протоки от раздера до Славянска-на-Кубани в те годы назывался Кубанью.

Каждому куренному атаману был выдан план будущего селения, которое создавалось в форме квадрата по три квартала с каждой стороны. Центр полностью отводился под церковь и площадь. В каждом из остальных кварталов планировалось по 16 дворов. Каждый двор размечался 85 метров в длину и 43 метра в ширину (сейчас бы мы сказали, что участок составлял 36,55 соток).





Появление куренных поселений не привело к массовому переселению в них всех черноморских казаков. Продолжали существовать слободки, значительное число казаков осело хуторами, многие разбрелись по рыбным заводам, некоторые жили при табунах и отарах. Такая жизнь была выгодной не только в экономическом отношении, но и в плане уклонения от общественных повинностей и воинской службы. Как же трудно потомкам таких казаков найти свои корни. Они могли мелькнуть в каком-то куренном списке, а потом исчезнуть в своем хуторе на долгое время. В дальнейшем,

когда порядка в учете населения стало больше, в разного вида списках появлялись их дети, как будто возникшие из воздуха.

В начале 19 века в связи с реорганизацией войска, из пяти округов было создано четыре: **Екатеринодарский, Бейсугский, Таманский и Ейский**. Для управления ими учреждались сыскные начальства. **Курень Полтавский остался в составе Екатеринодарского округа.**

В 1809 году куренное селение Полтавское указом Войскового Атамана Черноморского войска Бурсака Федора Яковлевича было переселено на Полтавский ерик в нынешнее место. Документ об этом переселение мною еще не найден, поиск продолжается.

В 1820 г. изменилась подчиненность Черномории. Черноморское войско, с учетом его географического положения, было подчинено начальнику Отдельного Кавказского корпуса. Законодательные акты 1827 года закрепили административные связи Черномории с Кавказом. Согласно утвержденному 6 февраля 1827 г. «Учреждению для управления Кавказской областью» земли Черноморского войска причислялись к Кавказской области, однако территориально в ее состав не входили. Черномория управлялась по «особым правилам» и подчинялась непосредственно командиру Отдельного Кавказского корпуса, а не Кавказскому областному правлению.

Штаб и канцелярия отдельного Кавказского корпуса размещались в Тифлисе. Ввиду затруднительности сообщения с Тифлисом в 1840 году гражданское управление Черномории было подчинено начальнику Кавказской области, являвшемуся одновременно командиром Кавказской линии, с резиденцией в Ставрополе.

С 1794 года по 1842 год куренное селение Полтавское входило в состав Екатеринодарского округа Черноморского казачьего войска

1842 - 1870 годы

Следующий этап административных преобразований в Черномории был связан с изданием в **1842** г. «Положения о Черноморском казачьем войске». Этим актом закреплялась подчиненность войска главнокомандующему Отдельным Кавказским корпусом и командующему войсками на Кавказской линии и в Черномории, а по военной и гражданской части — Военному министерству по департаменту военных поселений.

Курени в Черномории переименовались в **станции**. Куренные правления получили наименование станичных правлений.

Изменилось внутреннее деление: территория Черномории как в гражданском, так и в военном отношении делилась на три округа:

1. **Таманский** – центр в ст. **Петровской**
2. **Екатеринодарский** – центр в г. **Екатеринодаре**
3. **Ейский** – центр в ст. **Уманской**

Станица **Полтавская** из **Екатеринодарского** округа перечислялась в **Таманский**, в который входили следующие станицы: **Ахтанизовская**, г. **Тамань**, **Петровская**, **Елизаветинская**, **Вышестеблиевская**, **Ивановская**, **Марьянская**, **Медведовская**, **Нововеличковская**, **Новомышастовская**, **Новонижестеблиевская**, **Татарское селение Ады**, **Новотитаровская**, **Полтавская**, **Поповичевская**, **Староджерелиевская**, **Старовеличковская**, **Старонижестеблиевская**, **Старотитаровская**, **Темрюкская**, **Черкесский аул**.

Управление округами осуществлялось по-прежнему окружными земскими начальниками, для военного управления создавались окружные дежурства.

Бывшие до сего времени в войске управленческие структуры упразднялись, и дела их поступали по принадлежности в новые управления,

открытые **8 ноября 1842 года** в Екатеринодаре: Войсковое Дежурство, Комиссию Военного суда, Войсковое Правление, Комиссию Продовольствия, Екатеринодарскую Полицию, Квартирную комиссию, Екатеринодарское Окружное Дежурство и Суд, Екатеринодарское станичное правление.

Открытие прочих Окружных управлений последовало в следующие сроки: Екатеринодарского Сысского Начальства 2 декабря в ст. Ведмедовской, Ейского Окружного дежурства и Окружного суда 3 декабря в ст. Уманской, Сысского Начальства 4 декабря в ст. Куцевской, Таманского Окружного Дежурства и Окружного суда **8 декабря в ст. Петровской**, управления Сысского начальства в г. Тамани 10 декабря.

Посмотрим Структуру управления Таманского Округа.

1. Окружное Дежурство

Приписка: В ст. Петровской, приискав временные помещения, открыть до разрешения на сделанное представление об учреждении их в ст. Полтавской.

2. Окружной суд

3. Сысское начальство

Приписка: неудобно переносить в ст. Петровскую до вышеописанного **испрашиваемого разрешения**. Да и заменить наем для одного ни в Петровской, ни в Полтавской помещений нет. Необходимо оставить до лета 1843 года в г. Тамани в здании нынешнего Земского сысского начальства.

Таманское окружное дежурство:

- Окружной Штаб-Офицер Полковник Табанец Георгий Кондратьев
- Окружной Адъютант – есаул Кравчина Андрей Григорьев 2-й.
- Помощники Окружного адъютанта – Хорунжий Пономарев Радион Денисьев.

Таманский окружной суд:

- Судья Есаул Прохорович, заседатель Есаул Немиря.

Таманское сыскное начальство:

- Начальник Есаул Шкуропатский.
- Заседатели: Хорунжие – Колесников, Крикливый, Непокупный.

Вернемся к нашей Полтавской. На какое же прошение, указанное в приписках, ждали разрешения, чтобы решить вопрос со ст. Петровской?

Рассказ о том, как состоялся перевод центра Таманского округа из станицы Петровской в станицу Полтавскую

Не успел Император утвердить 1 июля 1842 года Положение о Черноморском казачьем войске (ЧКВ), как в сентябре 1842 года Наказный Атаман Заводовский Николай Степанович пишет Прошение в вышестоящую инстанцию:

«Положение о ЧКВ высочайше утвержденное в первый день июля постановило иметь управления Окружных Управлений, а именно в Таманском округе – в ст. Петровской.

*Станица Петровская окружена на большом пространстве низменностью и болотами, находится за рекой Протокой, где поселены еще пять станиц собственно прежнего Таманского округа, народонаселение в них вместе со ст. Петровской **3044 душ**. Затем к Таманскому округу по начальственному повелению причислены были пятнадцать станиц бывшего Екатеринодарского округа, поселенные по эту сторону Протоки, народонаселение их **16250 душ**.*

Сообщение сих последних с Петровской станицей может быть только посредством Копыльской переправы, а проживающим за Протокой предстоит довольно трудностей по причине грязной и в осеннее, и в зимнее время Калауской дороги, связывающих их со ст. Петровской.

Невыгоды эти будут испытывать большее число лиц, потому что народонаселение нового Таманского округа по эту сторону Протоки в пять раз больше тех, которые по ту сторону Протоки. И эти трудности особенно будет ощущаться во время сборов полков и батальонов (место сборов на службу полков и батальонов определено в центрах округов – Е.С.). По этому взгляду я полагаю бы гораздо удобнее назначить постоянным пребыванием Окружных мест Таманского округа в ст. Полтавской на здешней стороне Протоки, о чем и имею честь испрашивать ходатайства Вашего Превосходительства. При сем для рассмотрения прилагаю ведомость со станциями нового Таманского округа с указанием расположения их относительно реки Протоки и с показанием народонаселения (см. выше).

И в заключение имею честь присовокупить, что станция Полтавская находится более в центре нового Таманского округа нежели станция Петровская». Интересно те, кто готовил Положение 1842 года и определял центры округов, не знали об этом?

И наконец, 7 мая 1843 года штаб войск Кавказской линии и Черномории получил письмо, в котором говорилось, что Государь Император согласился с ходатайством ему отправленным и Высочайше повелеть соизволил окружные присутственные места Таманского округа Черноморского казачьего войска перенести из станицы Петровской в станицу Полтавскую.

Окружной штаб-офицер Таманского округа Полковник Табанец получил распоряжение на перенос Управления из ст. Петровской в ст. Полтавскую, читаем его рапорт:

«В исполнение предписания Вашего Превосходительства от 8 июня мне последовавшего, я сего числа осмотрел при станице Полтавской строения бывшего Штаба расформированной пешей артиллерийской роты в коих предполагается помещение управления Таманского Военного Округа и нахожу, что окружное дежурство с военно-судною комиссией и прислугою в означенных постройках можно поместить свободно, Окружное же Сыскное

Начальство и Окружной суд в означенных зданиях поместить неудобно, для них я разыскал в станице Полтавской у четырех хозяев дома под наем ценою в год, а именно: Дементия Степаненко 200 руб. и Андрея Найды 200 руб. на одном подворье для помещения сыскного начальства, и посмежно с ними только чрез одну улицу также на одном подворье Есаульши Лисевицкой 200 руб. и казака Тимофеея Линского 150 руб. для помещения Арестантов и Караульных. А для Окружного суда дом в сей же станице, оставленный священником, лишенным сана Петром Неокаревским, который неизвестно где находится и все семейство его разбежалось в неизвестные места, который состоит теперь в опеке по распоряжению Полтавского Станичного Правления, так же договорен с опекунами оного казаками Евсеем Усом и Прокофием Приймаком за 100 руб. Всего на сумму имеющих быть в наем домов для Сыскного Начальства, Окружного Суда, разного рода Арестантов и караульных восемьсот пятьдесят рублей ассигнациями.

О чем Вашему Превосходительству честь имею донести.

Таманского Военного Округа Окружного Штаб-Офицера Полковника Табанца».

И следующее донесение:

«23 августа 1843 года Таманское окружное дежурство и Военно-судная комиссия, состоящая при оном, со всеми делами и подсудимыми арестантами 17 человеками вместе с надлежащим в пути охранением, и я сам с чинами из станицы Петровской в такую Полтавскую отправился сего числа пополудни в час. Прибыли в станицу. Я расположил Окружное Дежурство и Военно-судную Комиссию в строениях бывшего Штаба расформированной пешей роты, состоящих при той станицы, а арестантов судимых в оном суде в доме Есаульши Лисевицкой, оставив для караула их, наряженных прежде для того из других станиц 13 казаков».

Войсковое Дежурство

ЧЕРНОМОРСКАГО
КАЗАЧЬЯГО ВОЙСКА.

Окружное Дежурство Таманскаго
Военнаго Округа и учрежденная при
немъ Военно судная Коммисія, на
основаніи Высочайшаго разрѣ-
шенія, перенесены 24 го числа сего
Августа изъ Станицы Петровской въ
Станицу Полтавскую, гдѣ и оста-
нушся на всегда.

Отдѣленіе 1. е.

Столбъ 2-й.

27 Августа 1843 года

О чемъ дается знать во всеобщее
свѣденіе.

№ 5,850-й.

Начальникъ Штаба Генераль. Маіоръ
Рашпиль.

Г. Екатеринодаръ.

Надо сказать, что во всех станицах, которые были назначены центрами округов (как, впрочем, и во всех остальных станицах) совсем не было общественных зданий для размещения окружных структур.

«7 мая 1843 года вследствие предложения Господина Наказного Атамана сего войска предписано было заведующему инженерной частью в войске Есаулу Шираю составить планы с фасадами и сметы на постройку рубленных под деревянную крышу домов для помещения в Екатеринодаре, в станицах: Петровской (Полтавской) и Уманской Окружных дежурств, Судов и Сыскных начальств, которые доставить в сие правление вместе с планами местностям, где должны быть устроены помянутые дома.

О чем вашему Превосходительству Войсковое Правление честь имеет донести, почтительнейше присовокупляетъ, что по получении от Есаула

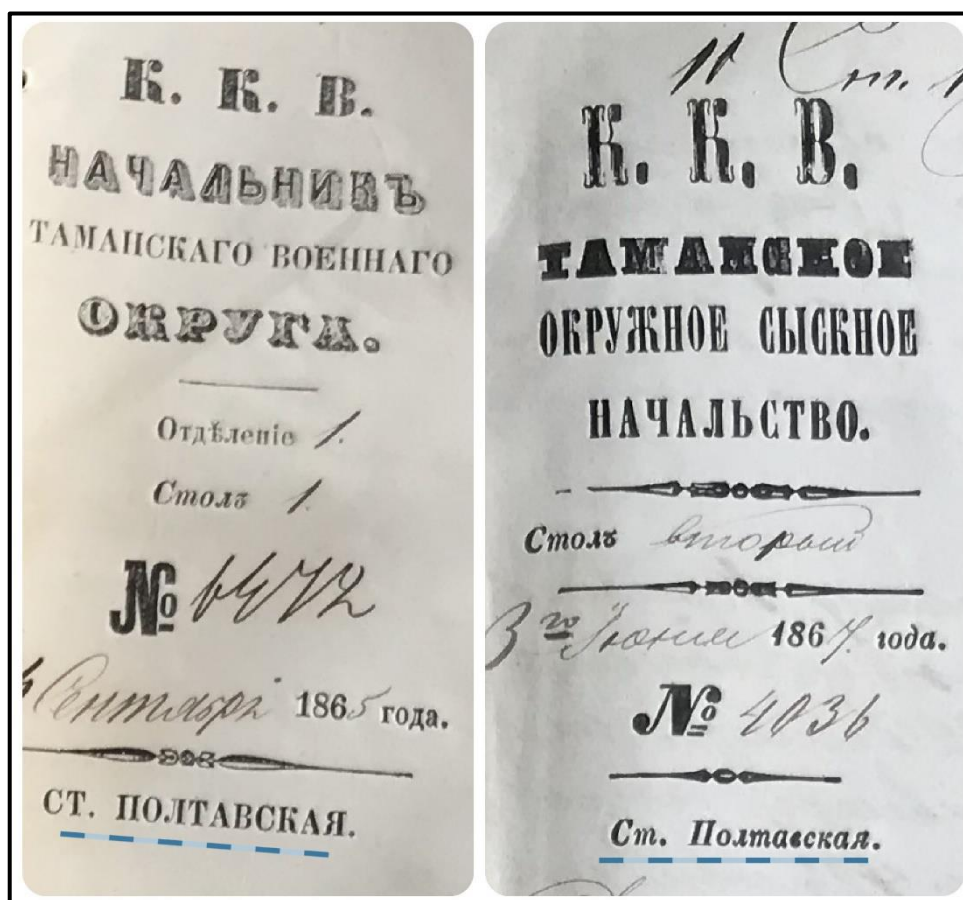
Ширяя помянутых планов, Войсковое Правление не замедлит издать распоряжение об их постройке».

Прошло 10 лет.

1853 год. «К сожалению, дело о строительстве зданий под Окружные управления остается неразрешенным и по сей день. По поручению Господина Дежурного Штаб-Офицера имею честь покорнейше просить хозяйственную экспедицию Войскового Правления, сообщить об этом надлежащие сведения в самом непродолжительном времени.

После предположения Войскового правления о постройке для помещений в станицах Уманской Ейского Окружного суда, Сыскного начальства и Окружного Дежурства с Военно-судной при нем комиссией, и в станице Полтавской Таманского Окружного суда и Сыскного начальства из леса упраздненной войсковой суконной фабрики установлено следующее: лес этот проектировался еще и для постройки в Екатеринодаре амбара для хранения 20 тыс. пудов войсковой соли, и в станице Уманской тюрьмы на месте сгоревшей, и кроме сего по прошедшей переписке в станице Полтавской войскового лазарета, но потом было решено постройку лазарета осуществить из саманного кирпича, то войсковое правление 6 марта 1853 года предписало Войсковому архитектору лес, вынутый из разобранных фабричных зданий, вновь осмотреть и распределить оный на предполагаемые постройки войсковых зданий, как то: а) в Полтавской станице для Таманского окружного суда и Окружного сыскного начальства, б) в Уманской станице для Ейского окружного суда, Окружного сыскного начальства, арестантской тюрьмы и Окружного дежурства с комиссией Военного суда и в) в Екатеринодаре внутреннего войскового соляного магазина, затем составив на все эти постройки порученные ему акты, со включением в оные сего леса немедленно предоставить в сие правление, приложить при том сказанному лесу опись, с показанием сколько одного именно на какие же постройки будет назначено, сколько от назначения останется свободного и к чему этот

остаточный лес будет способен, но в исполнении сего от войскового архитектора еще ничего не получено». Была или не была это задумка исполнена, я пока не узнала, поиск продолжается.



Однако Окружной штаб-офицер Таманского округа Полковник Табанец не сидел сложа руки в станице и сам заказывал проекты помещений для окружных управлений и для приходского (с 1852 года окружного) училища, открытого в 1845 году в станице Полтавской. А так как строительство этих зданий проходило одновременно, то и расскажу я об этом тогда, когда буду рассказывать об учебных заведениях в станице. А здесь просто покажу один проект здания для окружного управления и его привязку к местности.

Резюме: с 1843 по 1870 годы станица Полтавская была центром Таманского округа. Именно в эти годы в станице находились Окружное дежурство с военно-судной комиссией, Окружной суд и Окружное сыскное начальство и возглавляли их в разные года следующие лица:

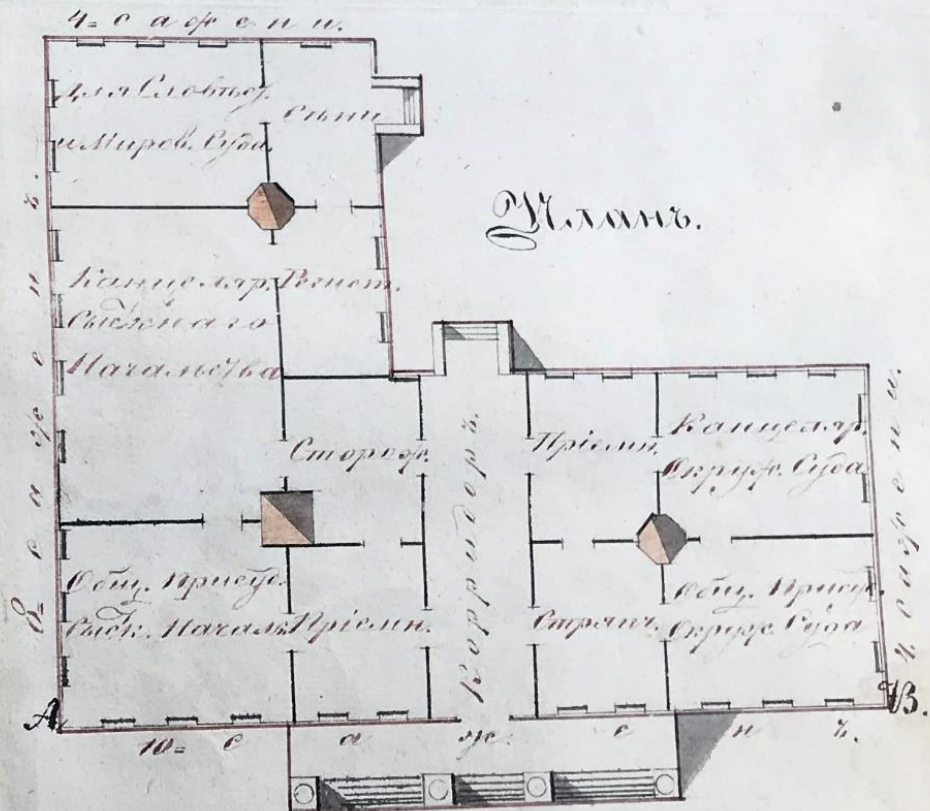
- **Георгий Кондратьевич Табанец**, окружной штаб-офицер – полковник, начальник Таманского окружного дежурства с 1842 по 1846 годы.
- **Пшекуй Давлет-Череевич Могукоров**, генерал-майор, начальник Таманского окружного дежурства с 1846 по 1858 годы.
- **Павел Денисович Бабыч**, полковник, начальник Таманского окружного дежурства 1859 год, краковременно.
- **Артемий Гаврилович Лисевицкий**, полковник, исполняющий обязанности окружного начальника Таманского военного округа с 1860 по 1861 годы.
- **Семен Кузьмич Балуев**, полковник, начальник Таманского военного округа с 1864 по 1870.

19 ноября 1860 года Черноморское казачье войско было переименовано в Кубанское казачье войско. В его состав вошли также первые шесть бригад Кавказского линейного войска «с землей, которою они доселе пользовались». Из остальных бригад было образовано Терское казачье войско, с центром во Владикавказе.

Проектный Чертеж турлучного здания Присутственных мест Таманского округа в станице Полтавской Земли Войска Черноморского.

Чертежъ турецкаго здания
Криудственыя мѣсти Маминскаго
наго Округа въ Станицѣ Полтавской
Земли Бойска Черноморскаго.
На Венеран. планѣ поъ Лин. С.

Видъ по линіи АВ.



Продолженіе планъ Турецкаго



Часть Генерального плана станицы Полтавской Земли Войска Черноморского.



С 1842 по 1870 годы станица Полтавская входила в состав Таманского округа Черноморского казачьего войска, с 1860 года Кубанского казачьего войска.

С 1843 по 1870 годы была центром этого округа.

1870 – 1889 годы

Территория и административный состав **Кубанской области** (18 февраля 1860 г. был издан Указ о наименовании правого крыла Кавказской линии Кубанской областью) были закреплены Указом от 30 декабря 1869 года **«О преобразовании административных учреждений в Кубанской и Терской областях»**. В Кубанской области вводилось управление на основании общего губернского учреждения. В частности, были ликвидированы существовавшие ранее окружные сыскные начальства, и образовывались уездные полицейские управления.

Областным центром являлся город Екатеринодар. Область разделялась **на пять уездов**: Баталпащинский с центром в станице Баталпащинской, Ейский с центром в городе Ейске, Екатеринодарский с центром в городе Екатеринодаре, Майкопский с центром в укреплении Майкопе, **Тюмрюкский с центром в городе Темрюке** (в состав которого вошло около 50 станиц, в том числе **станция Полтавская**).

27 января 1876 г. в Кубанской области было учреждено еще два уезда: Закубанский и Кавказский.

Распределение населенных мест по уездам было утверждено в 1873 г

Для удобства управления по гражданской части Темрюкский уезд был разделен сначала на два, позже на три административно-полицейских участка во главе с приставами. Центр 1-го участка с 1877 года был переведен из г. Темрюка в станицу Славянскую, центр 2-го участка располагался в станице Крымской, центр 3-го - в станице Таманской.

Особенностью деятельности полицейских управлений в Кубанской области в отличие от центральных губерний России являлось то, что кроме чисто полицейских функций они сосредотачивали в своих руках не только

полицейские, но и хозяйственные функции. Таким образом, в Кубанской области полицейское управление было скорее административно-хозяйственным, чем чисто полицейским органом.

Темрюкское уездное полицейское управление:

- Уездный начальник, он же начальник управления
- Старший помощник в чине коллежского асессора
- Приставы 1-го и 2-го участков в чине коллежских секретарей и пристав Таманского полуострова в чине штабс-капитана
- Секретарь в чине титулярного советника
- Два делопроизводителя

Примерно с 1871 по 1886 годы Темрюкское уездное полицейское управление возглавлял войсковой старшина, с 1881 года полковник Иван Афанасьевич Калери, которого сменил войсковой старшина Степан Осипович (Иосифович) Савенков, исполнявший должность в 1886-1888 годах.

Все годы службы Калери его старшим помощником был Кирпа Виктор Иванович, дослужившийся до чина надворного советника; более 15 лет прослужили в управлении Иван Миронович Статкевич, Пётр Авдеевич Сербин и Потап Михайлович Золотаренко.

Знакомясь с делами по «волнениям» в станице Полтавской, я читала рапорты всех перечисленных выше лица, вовлеченных в эти события, и обязательно познакомлю вас с ними.

Начальник области, являвшийся и Наказным Атаманом Кубанского казачьего войска, подчинялся главному начальнику Кавказского края - в гражданском отношении как наместнику, в военном - как главнокомандующему.

В военном отношении в Кубанской области 1 января 1871 года были созданы 5 военных **отделов**, разделенных еще на полковые **округа**, возглавляемые **Атаманами** военных отделов. Территории, занимаемые

военными отделами и их центры, изначально совпадали с территориями уездов и их центрами.

Темрюкский военный **отдел** с центром в г. **Темрюке** подразделялся на два полковых **округа**: Таманский и Полтавский.

С 1871 по 1878 годы станция **Полтавская** входила в **Таманский полковой округ Темрюкского военного отдела**.

В 1878 году количество военных отделов сократили до трех, оставив Екатеринодарский, Уманский и Майкопский.

С 1878 по 1889 годы станция **Полтавская** входила в **Таманский полковой округ Екатеринодарского военного отдела**.

Рассказ о переносе центра Темрюкского военного отдела из г. Темрюка в станцию Полтавскую, или наступая на «грабли» второй раз.

Центром Темрюкского военного отдела изначально был объявлен г. Темрюк.

Прошло полгода.

Читаем рапорт Начальнику Штаба Кавказского военного округа от Наказного Атамана ККВ Цакни Михаила Аргирьевича. 24 мая 1871 года.

«Назначенные места пребывания Управлений Темрюкского и Ейского военных отделов города Темрюк и Ейск в применении на практике оказались весьма неудобными в административном отношении по следующим причинам:

- 1. Они не только не имеют центрального положения относительно своих районов, но находятся на отдаленных их оконечностях, и потому циркулярные распоряжения Атаманов отделов,*

подлежащие единовременному исполнению всеми станциями решительно не возможны.

- 2. Сбор казаков в центры управлений для осмотра их при выкомандировании на службу и по другим причинам сопряжен с затруднениями как по отдаленности многих станций, так и потому что города, не находясь на войсковой земле, затрудняются давать казакам места для расположений, подножного корма, а также топлива и других предметов довольствия, следующего от земства. Это обстоятельство вынуждает Атаманов отделов для своих распоряжений выезжать в центральные станции не только самим, но и со своими адъютантами и канцеляристами.*
- 3. Выезд из городов до ближайших станций как Атаманов отделов так и их помощников и вообще всем лицам войскового сословия требует постоянного сверх месячного денежного расхода на прогоны или на содержание особой воинской разгонной станции.*
- 4. Наем помещений для управлений отделов и состоящих при них учреждений, а также для жилья писарей, прислуги и для казаков, назначенных на службу при отделах, обходится очень дорого и ни в каком случае не может покрываться штатными денежными ассигнованиями.*

По всем этим причинам атаманы отделов просят об оставлении их управлений в местах бывших окружных управлений, именно: Темрюкского в ст. Полтавской, а Ейского – в ст. Уманской.

Со своей стороны соглашаясь с необходимостью такого перемещения административных пунктов, я при личном представлении в г. Новороссийске Главнокомандующему имел честь доложить Его Высочеству (Великий князь Михаил Николаевич Романов – Е.С.) все вышеизложенное и получил приказание войти с представлением об этом вопросе.

Вследствие сего прошу ходатайства Вашего Превосходительства об окончательном разрешении означенного вопроса с тем, чтобы к 1-му января будущего года можно было бы перенести упомянутые управления в ст. Полтавскую и Уманскую, где имеются помещения от прежних учреждений».

Читаем ответ: «Его Императорское Высочество Главнокомандующий Армией, принимая во внимание, что назначенные для управления Темрюкского и Ейского военных отделов Кубанского казачьего войска местопребывания в городах Темрюке и Ейске оказалось по причинам, объясненным в отзыве вашем ко мне от 24 прошлого мая, неудобными, разрешить изволил Управления этих двух отделов перевести в места бывших Окружных Управлений, а именно Темрюкского отдела – в станицу Полтавскую, а Ейского – в станицу Уманскую.

Уведомляя об этом Ваше Превосходительство для надлежащих распоряжений, покорнейше прошу сообщить мне о времени, в которое состоится перевод упомянутых Управлений Военных отделов на новые места.

Начальник Штаба Свиты Его Величества Генерал-Майор Свистунов, 9 июня 1871 года».

Войсковой Штаб ККВ направил предписание Атаману Темрюкского военного отдела в г. Темрюк о переводе отдела из Темрюка в станицу Полтавскую и вскоре получил рапорт об исполнении этого предписания.

«В Войсковой Штаб Войска Кубанского

Рапорт *20 сентября 1871 года*

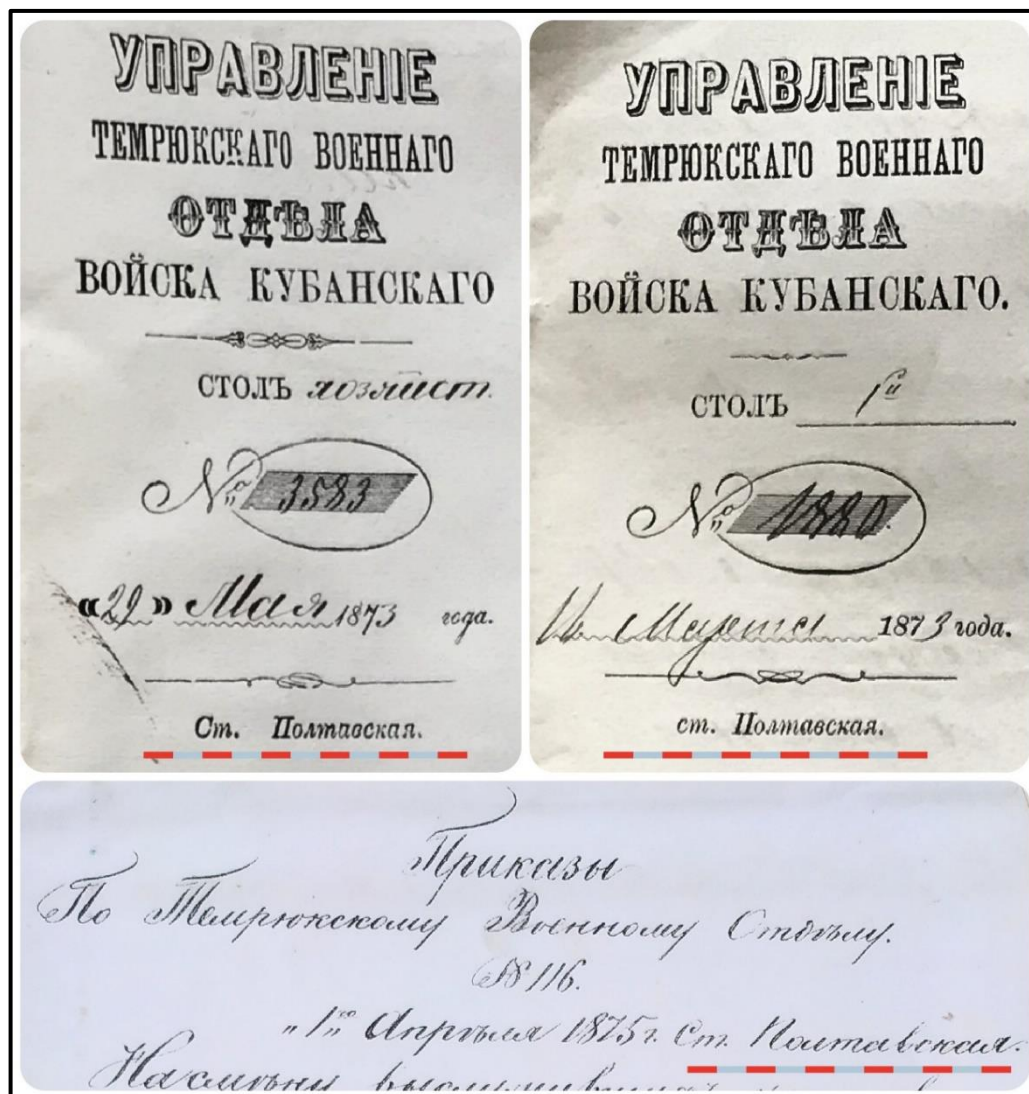
Во исполнения приказа по Войску Кубанскому Управление вверенного мне отдела 20 числа сего сентября переведено из г. Темрюка в станицу Полтавскую.

Атаман Темрюкского военного отдела Генерал-Майора Вячеслав Никитин Белюстин».

В 1872 году Атаманом Темрюкского военного отдела был назначен **Полковник Венеровский Степан Александрович 1872 – 1878 годы.**

В статьях о станице Полтавской встречаются сведения о якобы нахождении в Полтавской атамана Полтавского военного округа. Замечу, что полковые округа никогда не имели атаманов, а в станице нашей имело место пребывания только двух атаманов (Белюстина и Венеровского) во время недолгого существования Темрюкского военного отдела с 1871 по 1878 годы.

В начале 1873 года появились рапорты начальников разных ведомств с предложениями перевода управления Темрюкского военного отдела из станицы Полтавской обратно в г. Темрюк.



Причины, по которым появились такие мысли, указаны не были. Скорее всего, в воздухе уже витали начавшиеся вскоре события, названные «волнениями» в Полтавской, но по имеющимся Приказам по Темрюкскому военному отделу за 1875 год, написанным в ст. Полтавской и подписанным полковником Венеровским, понятно, что этого не случилось.

По гражданской части:

с 1870 года по 1889 станица Полтавская входила в состав Темрюкского уезда Кубанской области с центром в г. Темрюке.

По военной части:

с 1870 по 1878 годы станица Полтавская входила в состав Таманского полкового округа Темрюкского военного отдела, центр которого с 1871 по 1878 годы находился станице Полтавской.

С 1878 по 1889 годы станица Полтавская входила в состав Таманского полкового округа Екатеринодарского военного отдела с центром в г. Екатеринодаре.

1890 – 1918 годы

Следующий этап административных реформ приходится на 1888-1889 гг. В связи с изданием «Учреждения управления Кубанской и Терской областей и Черноморского округа» в 1888 году вместо семи уездов в Кубанской области учреждалось **семь отделов**: Ейский, **Темрюкский**, Екатеринодарский, Майкопский, Кавказский, Лабинский и Баталпашинский.

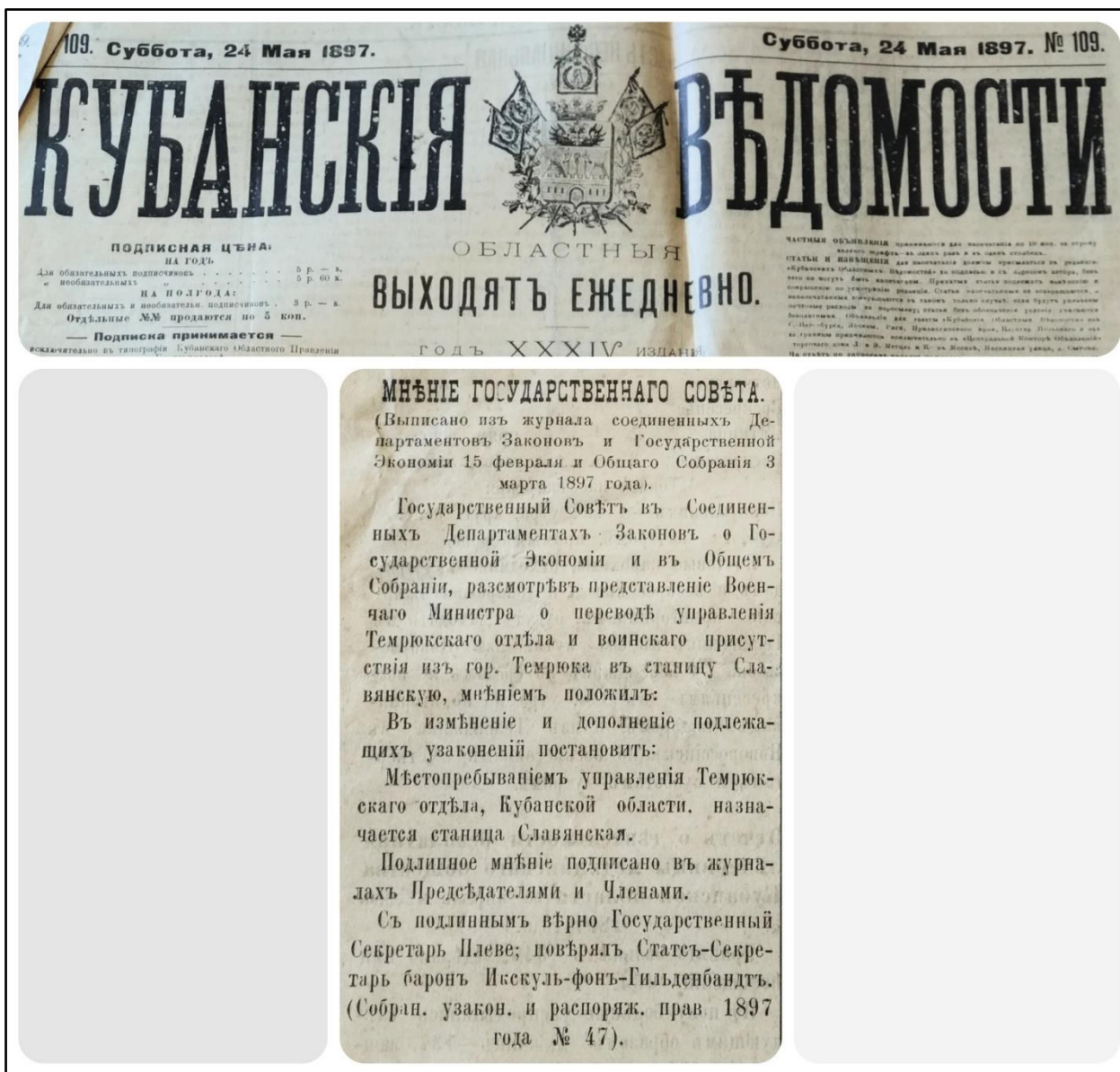
Уездные полицейские управления были ликвидированы, вся власть передавалась Атаманам отделов, которые сосредоточили в своих руках всю полноту военной и гражданской власти в отделе. Познакомимся с ними.

- **Владимир Иванович Родзевич**, полковник, атаман Темрюкского отдела с 1891 по 1897 годы.
- **Петр Иванович Косякин**, полковник, атаман Темрюкского отдела с 1897 по 1899 годы.
- **Петр Степанович Барыш-Тищенко**, полковник, атаман Темрюкского отдела с 1900 по 1902 годы.
- **Василий Васильевич Мищенко**, генерал-лейтенант, атаман Темрюкского (с 1910 Таманского) отдела с 1902 по 1914 годы.
- **Николай Илларионович Толстопят**, полковник, атаман Таманского отдела с 1914 по 1917 годы.

7 февраля 1891 года вышло новое распределение населенных пунктов Кубанской области по отделам, утвержденное Военным советом. Для комплектования полков область подразделялась на 11 полковых округов. Станица Полтавская вошла в состав **Полтавского** полкового **округа** Темрюкского (с 1910 Таманского) **отдела**.

И случилось еще одно важное событие, или третьи «грабли». В 1897 году центр Темрюкского отдела из г. Темрюка был перенесен в ст. Славянскую, которая подходила по всем параметрам. Находилась в центре огромного

Темрюкского (с 1910 года Таманского) отдела, рядом с переправой, почтовой дорогой и местом лагерных сборов казаков Темрюкского отдела.



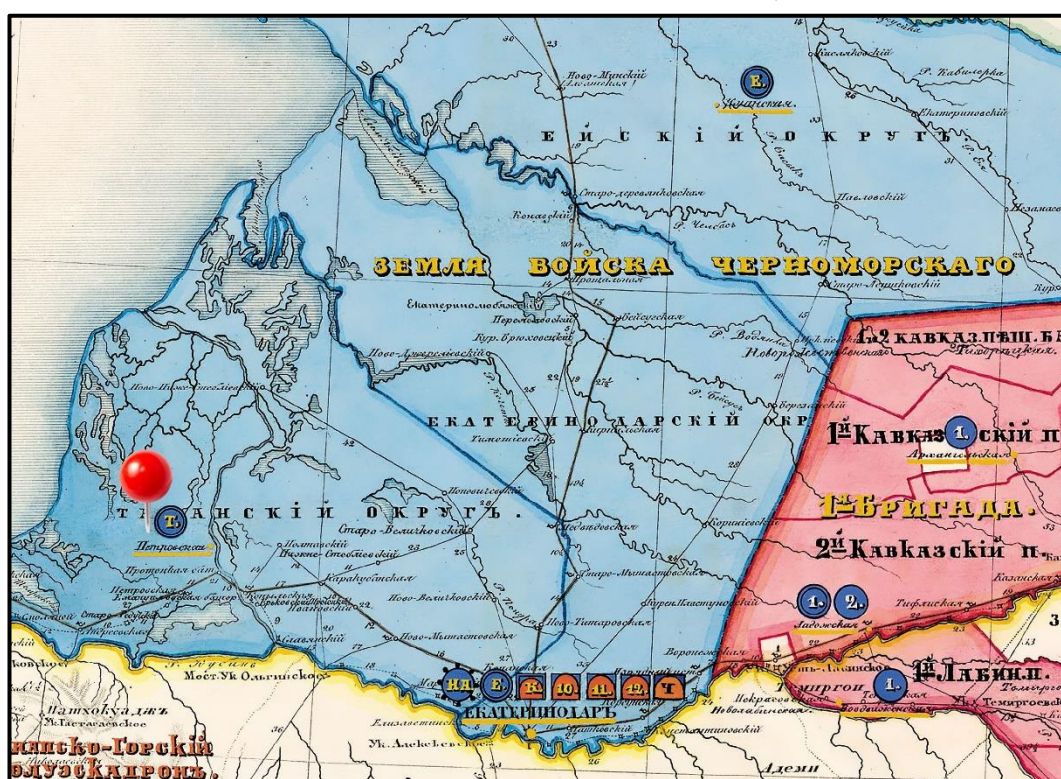
С 1890 года по 1918 год станица Полтавская входила в состав Темрюкского (с 1910 Таманского) отдела Кубанской области с центром в г. Темрюке, с 1897 года в станице Славянской.

В военном отношении с 1891 года станица Полтавская входила в Полтавский округ Темрюкского (Таманского) отдела.

Заключение

Почему важно разобраться во всех тонкостях административно-территориального деления. Во-первых, это просто надо знать, а во-вторых, без этого понимания мы в дальнейшем не разберемся с военной службой наших предков. От того, в какой округ, отдел входила станица Полтавская зависело в каких полках, батальонах и батареях служили наши казаки, о военной службе которых мы поговорим в следующей статье.

Посмотрим фрагмент карты «Земель Черноморского и Кавказского линейных казачьих войск», составленной в 1848 году.



Видим Землю Войска Черноморского, разбитую на округа. Центром Таманского округа указана ст. Петровская. Скорее всего картограф пользовался «Положением о ЧКВ», в котором черным по белому и были записаны эти сведения, а о дальнейшем переносе ему ничего не было известно.

Но мы-то с вами теперь знаем об этом, и это лишний раз доказывает, что знание – сила, подсказывающая безошибочность последующих выводов!

Елена Сабур (Собур)

23.05.2023 год